



Ebene

Regionale Staatsanwaltschaften

Metadaten komplett



# Regionale Staatsanwaltschaften

## Hauptinformationen

[Download Geoprodukt](#)

[Karte anzeigen](#)



Regionale Staatsanwaltschaften

Typ:	Ebene
Code:	RSA
Status:	Wird aktualisiert
Nachführung:	01.01.2025
Publikation:	09.01.2025
Darstellungstyp:	Vektordaten
Geodatentyp:	Polygon



## Grundlegende Informationen zum Datenbestand

Identifikator Geobasisdaten: 31-ANH3-BE.1

Geobasisdaten Klasse: -

ÖREB-Kataster Geobasisdaten: Nein

## Rechtliche Einschränkungen

Quellen- / Grundlagenvermerk: Regionale Staatsanwaltschaften © Generalstaatsanwaltschaft des Kantons Bern; Amt für Geoinformation des Kantons Bern

Nutzungsbedingungen: Die Daten dürfen gemäss Nutzungsbedingungen frei genutzt werden.

Zugangsberechtigung: A: öffentlich zugängliche Geodaten

Darstellungsdienst: Öffentlicher Darstellungsdienst der aktuellen Geodaten verfügbar.

Downloaddienst: Öffentlicher Downloaddienst der aktuellen Geodaten verfügbar.

Datenabgabe: Freier Download, weitergehende Datenabgaben durch das AGI.

Verbindlichkeit: Für Richtigkeit und Vollständigkeit der Daten wird keine Haftung übernommen. Rechtlich verbindliche Auskünfte sind bei der zuständigen Stelle einzuholen.

Reproduktion: Der Datensatz darf frei genutzt und mit gut sichtbarem Quellen-/Grundlagenvermerk reproduziert werden.

Datenschutz: Der Datensatz enthält keine Personendaten, die dem Datenschutz unterliegen.

## Zuständige Stelle

Amt für Geoinformation

Generalstaatsanwaltschaft des Kantons Bern

## Fachtechnische Auskunft

Generalstaatsanwaltschaft  
Nordring 8 3013 Bern

Barbara Schweizer  
barbara.schweizer@justice.be.ch  
Zentrale: +41 31 636 25 00



## Datenmodell

Ebenen / Attributdefinitionen: [https://geofiles.be.ch/geoportal/pub/deltachecker/ADMRSA\\_MODEL.pdf](https://geofiles.be.ch/geoportal/pub/deltachecker/ADMRSA_MODEL.pdf)

## Ausdehnung und Referenzsystem

Referenzsystem: CH1903+\_LV95

Transformationsmethode: ArcGIS ntv2

Transformationsdatensatz: CHENyx06

## Darstellung






Darstellungscode: KMGDM1

Darstellungs-ID: 8149

Verbindlichkeit: Darstellung aus Geoprodukt

Legende:

Regionale Staatsanwaltschaften

	Berner Jura-Seeland, Aussenstelle
	Emmental-Oberaargau
	Berner Jura-Seeland
	Bern-Mittelland
	Oberland

Darstellungscode: KMGDM2

Darstellungs-ID: 15184

Verbindlichkeit: Darstellung aus Geoprodukt

Legende:

Regionale Staatsanwaltschaften, Beschriftung

## Kontakt Geodatenbezug

Amt für Geoinformation - Geodatenmanagement  
Reiterstrasse 11 3013 Bern

Bernadette Blättler  
bernadette.blaettler@be.ch  
Direktwahl: +41 31 633 33 30  
Zentrale: +41 31 633 33 11



## OBJECTID

Name:	ID des Objekts (Zahl)
Typ:	Number
Eindeutige Werte:	Ja
Wertebereich:	1; 2; 3; 4; 5

## RSANAME

Name:	Staatsanwaltschaftsname
Typ:	Text
Eindeutige Werte:	Ja
Wertebereich:	Ministère public du Jura bernois-Seeland; Staatsanwaltschaft Bern-Mittelland; Staatsanwaltschaft Berner Jura-Seeland; Staatsanwaltschaft Emmental-Oberaargau; Staatsanwaltschaft Oberland

## ASNAME

Name:	Name der Aussenstelle
Typ:	Text
Eindeutige Werte:	Nein
Wertebereich:	-; Agence de Moutier

## ADRESSE

Name:	Adresse
Typ:	Text
Eindeutige Werte:	Ja
Wertebereich:	13, rue du Château, Case postale 1053; Amthaus, Hodlerstrasse 7; Dunantstrasse 11; Ländtestrasse 20, Postfach 1180; Scheibenstrasse 11

## PLZ\_ORT

Name:	Postleitzahl und Ortschaft
Typ:	Text
Eindeutige Werte:	Ja
Wertebereich:	2501 Biel/Bienne; 2740 Moutier 1; 3011 Bern; 3400 Burgdorf; 3600 Thun

## TELEFON

Name:	Telefonnummer der Kontaktstelle
Typ:	Text
Eindeutige Werte:	Ja
Wertebereich:	+41 31 635 51 00; +41 31 635 55 55; +41 31 636 32 70; +41 31 636 35 00; +41 31 636 40 00



## FAX

Name:	Faxnummer
Typ:	Text
Eindeutige Werte:	Ja
Wertebereich:	+41 31 634 50 78; +41 31 634 50 81; +41 31 634 50 82; +41 31 634 50 83; +41 31 634 50 89

## SHAPE.LEN

Name:	Länge [m]
Typ:	DOUBLE
Eindeutige Werte:	Nein

## SHAPE.AREA

Name:	Fläche [m2]
Typ:	DOUBLE
Eindeutige Werte:	Nein

## SHAPE

Name:	Geometrie-Typ
Typ:	ST_GEOMETRY
Eindeutige Werte:	Ja

## Zugehöriges Geoprodukt - Nachführungsdatum

ADM RSA: Regionale Staatsanwaltschaften - 01.01.2025

## Dargestellt in Geodienst(e)

OF\_boundaries04: Politische und administrative Grenzen 04

## Dargestellt in Karte(n)

ADM RSA\_GPK: Regionale Staatsanwaltschaften



## Dateien zum Download

ZIP-Datei mit Shapefile, Metadaten und Begleitdaten	Download	Adresse kopieren
ZIP-Datei mit Geopackage mit Metadaten	Download	Adresse kopieren
Geoparquet-Datei - Regionale Staatsanwaltschaften	Download	Adresse kopieren
STAC-Collection - ADMRSA	Download	Adresse kopieren

Die Geodaten eines archivierten Zeitstandes können über das [Bestellformular Geodaten](#) kostenpflichtig bezogen werden.

## Beschreibung der archivierten Zeitstände (Nachführungsdatum)

01.01.2011	RSA-2011.PDF
01.01.2012	RSA-2012.PDF
01.01.2013	RSA-2013.PDF
01.01.2014	RSA-2014.PDF
01.01.2015	RSA-2015.PDF
01.01.2016	RSA-2016.PDF
11.08.2016	RSA-2016.PDF
01.01.2017	RSA-2017.PDF
01.01.2018	RSA-2018.PDF
01.01.2019	RSA-2019.PDF
01.01.2020	RSA-2020.PDF
01.01.2021	RSA-2021.PDF
01.01.2022	RSA-2022.PDF
01.01.2023	RSA-2023.PDF
01.01.2024	RSA-2024.PDF
01.01.2025	RSA-2025.PDF

## Metadateninformationen

Metadaten-ID:	4f1acd7a-7045-439c-847e-ff7b778aa5b3
Download PDF-Datei:	RSA.PDF